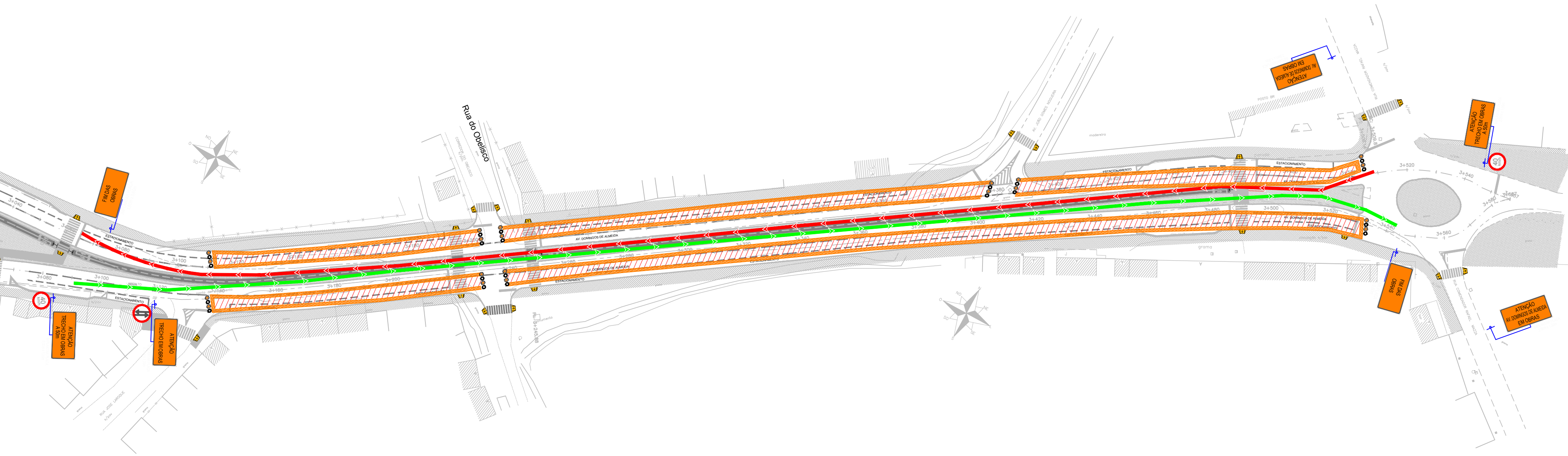


PRIMEIRA ETAPA

◀ AV. JUSCELINO K. DE OLIVEIRA

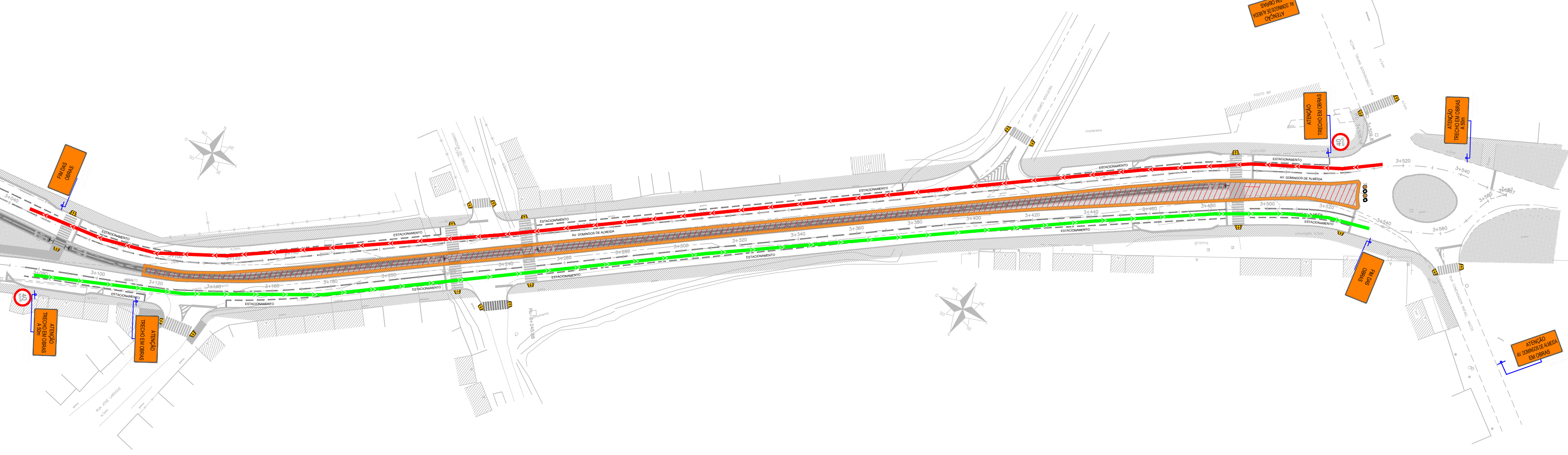
▶ RUA COMENDADOR RAFAEL MAZZA



SEGUNDA ETAPA


◀ AV. JUSCELINO K. DE OLIVEIRA

▶ RUA COMENDADOR RAFAEL MAZZA



CONVENÇÕES		
<span style="color: red;">—</span>	FLUXO BAIRRO-CENTRO	<span style="color: orange;">●</span> BALIZADORES PISCANTE
<span style="color: green;">—</span>	FLUXO CENTRO-BAIRRO	<span style="color: orange;">○</span> BALIZADORES REFLETIVO
<span style="background-color: orange; border: 1px solid black;"> </span>	TRECHO EM OBRA	<span style="background-color: orange; border: 1px solid black;"> </span> CERCA DE ISOLAMENTO

OBSERVAÇÕES IMPORTANTES:  
Os trechos serão executados sempre em meia pista.  
O desvio será bidirecional. O transporte coletivo terá prioridade e os itinerários permanecerão os mesmos, na medidas do possível, as paradas de ônibus deverão ser adaptadas de acordo com o andamento da obra.  
A sinalização será reaproveitada quando for executado o lado oposto da via.  
A restauração será feita por etapas.  
As lixeiras deverão ser deslocadas para vias laterais.

REVISÃO	OBSERVAÇÕES	DATA	VISTO
<div><div>PREFEITURA MUNICIPAL DE PELOTAS</div><div>UNIDADE GESTORA DE PROJETOS - UGP</div></div>		<div></div>	
<div><div>PROJETO DE MOBILIDADE URBANA</div><div>Eduardo Leite - Prefeito Municipal   Jair Seidel - Secretário Executivo da UGP</div></div>			
PROJETO: INCORP CONSULTORIA E ASSESSORIA LTDA.		ARQUIVO: MUDA-07-PESOR02.dwg	
RESPONSÁVEL TÉCNICO: ENGº JOSÉ CARLOS TEIXEIRA TEDESCO    CREA: 005546/RS		DATA: MAR/2015	
PROJETO DE SINALIZAÇÃO DE OBRAS		ESCALA: 1:1000	
TRECHO: ZONA URBANA DO MUNICÍPIO DE PELOTAS/RS		REVISÃO: R02	
Av. DOMINGOS DE ALMEIDA		PRANCHA: 13/14	
TRECHO 7 (PRIMEIRA E SEGUNDA ETAPA)			